



LE LAC
DE VASSIVIÈRE



LE SENTIER DE RIVES

édition
2023

Un sentier original pour une aventure de 28 à 50 km à pied, en VTT ou à cheval autour du lac : un parcours vallonné entre bois et landes, rives et sommets, passerelles sur pilotis, bras de lac, digue à fleur d'eau et ponts-planches de granit. Profitez des différentes facettes du lac et randonnez au gré de vos envies.

+ de 300 km de randonnée autour de Vassivière

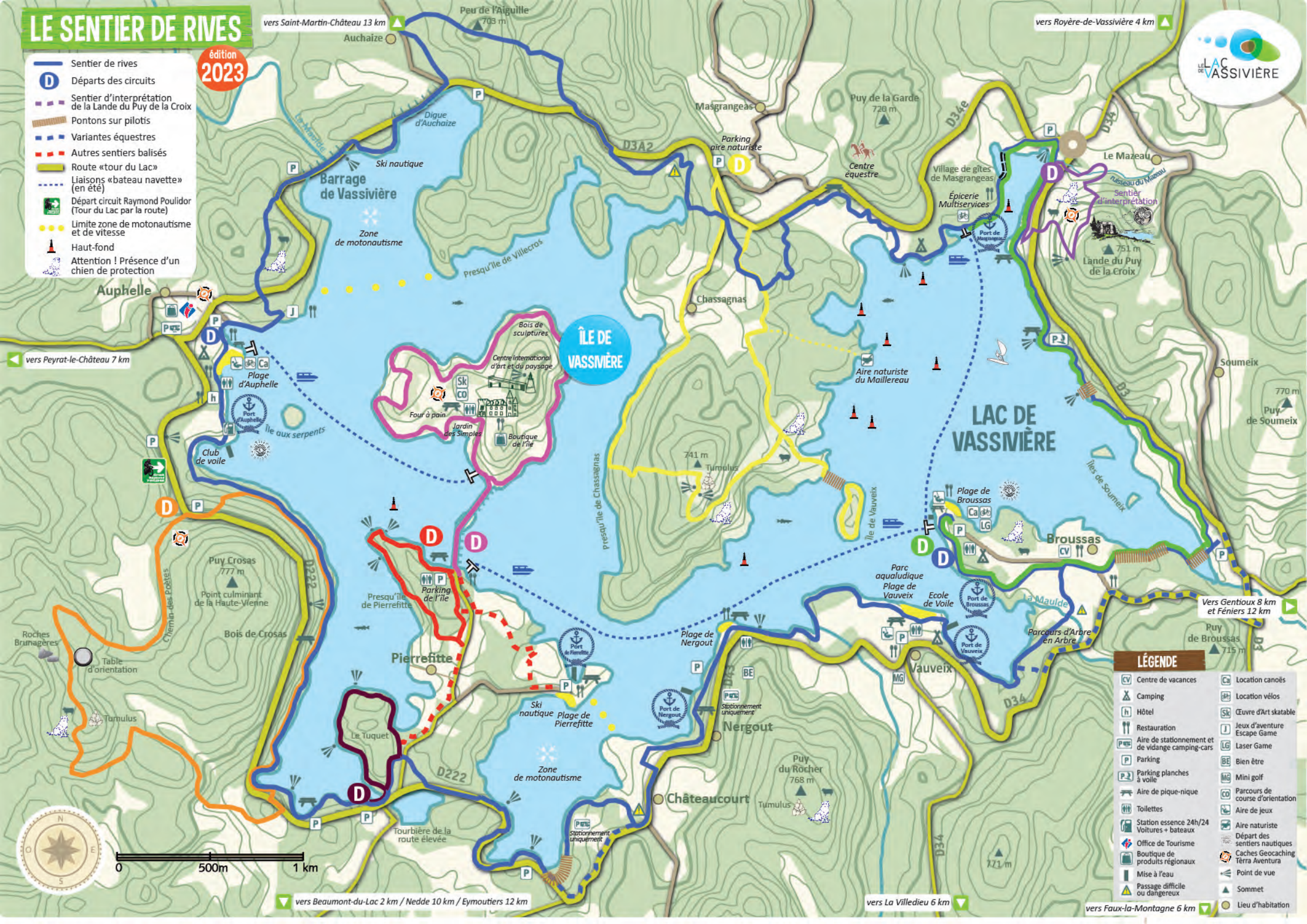
+ **INFORMATIONS TOURISTIQUES**
autour du Sentier de Rives



LE SENTIER DE RIVES

édition 2023

- Sentier de rives
- Départs des circuits
- Sentier d'interprétation de la Lande du Puy de la Croix
- Pontons sur pilotis
- Variante équestre
- Autres sentiers balisés
- Route «tour du Lac»
- Liaisons «bateau navette» (en été)
- Départ circuit Raymond Poulidor (Tour du Lac par la route)
- Limite zone de motonautisme et de vitesse
- Haut-fond
- Attention ! Présence d'un chien de protection



LÉGENDE

- | | |
|--|----------------------------------|
| Centre de vacances | Location canoës |
| Camping | Location vélos |
| Hôtel | Œuvre d'Art skatable |
| Restauration | Jeux d'aventure Escape Game |
| Aire de stationnement et de vidange camping-cars | Laser Game |
| Parking | Bien être |
| Parking planches à voile | Mini golf |
| Aire de pique-nique | Parcours de course d'orientation |
| Toilettes | Aire de jeux |
| Station essence 24h/24 Voitures + bateaux | Aire naturaliste |
| Office de Tourisme | Départ des sentiers nautiques |
| Boutique de produits régionaux | Caches Geocaching Terra Aventura |
| Mise à l'eau | Point de vue |
| Passage difficile ou dangereux | Sommet |
| | Lieu d'habitation |



vers Peyrat-le-Château 7 km

vers Saint-Martin-Château 13 km

vers Royère-de-Vassivière 4 km

vers Beaumont-du-Lac 2 km / Nedde 10 km / Eymoutiers 12 km

vers La Villedieu 6 km

vers Faux-la-Montagne 6 km

vers Gentioux 8 km et Fénéris 12 km



LE SENTIER DE RIVES

INFOS SENTIERS

D DÉPART DE CIRCUITS



28 km LE SENTIER DE RIVES



DÉPART : Auphelle
Parking en face de l'Office de Tourisme du Lac de Vassivière.
Tour du lac par le Nord : direction "barrage de Vassivière"
Tour du lac par le Sud : direction "plage d'Auphelle"

DÉPART : plage de Broussas
Direction ponton bateau-navette



7 km BROUSSAS - PORT DE MASGRANGEAS



DÉPART : Aller, parking de la plage de Broussas - Retour en bateau-navette selon horaires du service, sinon aller-retour
Se diriger vers le ponton du bateau-navette et suivre le chemin balisé en bleu. Continuer jusqu'à Masgrangeas et revenir à Broussas par le même chemin. Possibilité d'emprunter le sentier de la Lande du Puy de la Croix au 6^e km.



6 km LE TOUR DE L'ÎLE DE VASSIVIÈRE



DÉPART : parking de l'île de Vassivière
Prendre la passerelle, arriver sur l'île et suivre le balisage peinture bleue en empruntant le premier chemin à gauche.



7,3 km LA PRESQU'ÎLE DE CHASSAGNAS



DÉPART : parking long de la D3A2
Prendre la route à gauche et le premier chemin sur la droite. Suivre le balisage peinture jaune et la signalétique "Tour de la Presqu'île de Chassagnas".



2,5 km SENTIER D'INTERPRÉTATION DE LA LANDE DU PUY DE LA CROIX

Balisage spécifique «Femme-Fée»

DÉPART : parking route D34 direction Faux-la-Montagne 200 m au sud du rond point de Royère-de-Vassivière
Dépliant gratuit sur demande.



2 km LA PRESQU'ÎLE DU TUQUET



DÉPART : parking en face de la route menant à Beaumont-du-Lac
Longer la route sur 100 m à gauche et prendre le premier chemin à gauche direction "île de Vassivière par les rives". Après 1,5 km laisser le sentier à gauche menant à l'île et prendre plus loin à droite vers Auphelle. Retourner au parking.



1,8 km LA PRESQU'ÎLE DE PIERREFITTE



DÉPART : parking de l'île de Vassivière
Prendre le sentier de rives à gauche avant la passerelle. Suivre la direction Auphelle puis après 1,3 km tourner à gauche vers l'île de Vassivière.



8 km LE TOUR DU BOIS DE CROSAS



DÉPART : parking long de la D222 où se trouve la stèle du "Chemin des Poètes"
Monter la petite route et prendre le premier chemin (Chemin des Poètes) à gauche. Au croisement de plusieurs sentiers suivre le premier à droite puis, à 400 m, le prochain à gauche. Continuer jusqu'au prochain croisement, prendre en face et franchir une barrière (la refermer). Passer une deuxième barrière et prendre la piste à gauche puis à 500 m tourner à droite. Continuer toujours tout droit jusqu'à la route, la prendre à gauche sur 100 m et la traverser pour atteindre le sentier de rives. Prendre à gauche et suivre le balisage jusqu'au parking.

Ce circuit n'est qu'une partie de la randofiche «Autour du Bois de Crosas». Bien suivre la «pastille» orange.

NIVEAUX VTT EN FAMILLE niveau facile niveau moyen niveau difficile

CODE DE BALISAGE bonne direction changement de direction mauvaise direction

Auphelle > Parking de l'Île : 6 km Auphelle > Broussas : 15 km
Auphelle > Parking de l'Île : 8 km par le Nord
(par les rives du Tuquet et Pierrefitte) par le Sud
Auphelle > Masgrangeas : 9 km Broussas > Parking de l'Île : 12 km

www.lacdevassiviere.com



CIRCUITS DE PROMENADE ET DE RANDONNÉE

Départ des circuits de la Tourbière de la Mazure et de la Rigole du Diable

- Royère de Vassivière
- Gentioux-Pigerolles
- Féniers
- Faux la Montagne
- Nedde
- Beaumont du Lac
- Peyrat le Château
- Saint Martin Château

25 itinéraires de 4 à 23 km sous forme de "Randofiches" labellisées par la Fédération Française de Randonnée, disponibles dans les offices de tourisme du territoire.


et sur : www.lelacedevassiviere.com

Pour randonner, utilisez de préférence les itinéraires balisés et les fiches associées.



1	Circuit de Haute-Faye	9,5 km	3h15
2	Circuit des tourbières	15 km	4h
3	La Vallée du Thaurion	15 km	4h
4	Tour du lac de la Vaud-Gelade	23,8 km	6h
5	Circuit d'Arfeuille	4,5 km	1h45
6	Circuit des sept peux	13 km	3h30
7	Puy et tourbière de Vauveix	7 km	2h20
8	La Presqu'île de Chassagnas	7,3 km	2h
9	Le circuit des 2 digues	7 km	2h30
10	Le circuit des Croix	7 km	2h
11	Le circuit des Bordes	11 km	3h30
12	Circuit de Pallier	9,5 km	3h
13	La Vallée de la Chandouille	8,1 km	3h15
14	Rencontre avec les éoliennes	10 km	3h
15	Le Puy de l'Aiguille	8 km	2h40
16	Circuit du lac de Faux	5,5 km	2h
17	Le chemin de l'eau	16 km	4h
18	Autour de la forêt domaniale de Chaud	15 km	3h45
19	Les trois Croix	11 km	3h
20	Autour du Bois de Crozat	14,5 km	4h
21	Le lac de Vassivière	5 km	1h40
22	Le sentier des Moulins	7 km	2h30
23	Circuit des Grammonts	7 km	2h30
24	Circuit de Peyrat le Château	6 km	2h
25	La vallée de la Maulde	5 km	1h30

- Circuits de randonnée
- Sentier de rives
- - - GR
- La voie de Rocamadour vers Compostelle
- GR de Pays «Cascades, Landes et Tourbières»
- Liaison Gentioux - le Lac
- ▶ Départ de circuit
- Lande
- Tourbière
- Cache Terra Aventura



SENTIER D'INTERPRÉTATION, RANDONNÉES REMARQUABLES ET THÉMATIQUES au bord du lac



Avec plus de 300 km de sentiers balisés, Vassivière propose des randonnées pour tous de 4 à 50 km. Tous nos circuits sont accessibles sur www.lacdevassiviere.com
Vassivière est également traversé par un GR, la voie de Rocamadour (variante des chemins de Compostelle) et le GR de pays « Cascades, Landes et Tourbières ».

La Presqu'île de Chassagnas / 7km

La presqu'île de Chassagnas offre un des plus beaux points de vue sur le lac et ses environs. Le Conservatoire du Littoral est détenteur d'une grande partie de la surface parcellaire de cette presqu'île et permet l'entretien des points de vue par éco-pâturage.

Le chemin des poètes et Roches Brunagères / 8km

Caché au-dessus du Bois de Crozat, ce sentier permet de découvrir des sculptures vous invitant à décrypter les poèmes gravés dans le granit. Au sommet se trouve la table d'orientation et son vaste panorama à 360°. En contrebas, les Roches Brunagères sont de grandes dalles rocheuses, avec leurs cavités en forme de sarcophage creusées sur le dessus et qui ont fait considérer ces roches comme des monuments druidiques. Deux tumulus, tertres funéraires du 1er siècle de notre ère, sont également à découvrir.

Île de Vassivière / 5km

En toute saison, l'île de Vassivière vous dévoilera tous ses mystères. En empruntant le chemin du tour de l'île, vous serez transporté par l'histoire de ce site. La famille VASSIVIÈRE-PASCAL était propriétaire de toute l'île, du château, du four à pain et du domaine agricole ainsi que de la moitié du fond du lac. L'île de Vassivière vous invite à découvrir le Centre International d'Art et du Paysage et son Bois de sculptures. Au fil de votre balade, vous pourrez ainsi contempler des œuvres temporaires et permanentes du bois de sculptures. Votre balade vous amènera également à flâner dans le jardin de plantes médicinales, sans oublier les points de vue sur le barrage du lac de Vassivière, de la Presqu'île de Chassagnas, du Bois de Crozat et d'Auphelle. Vous aurez la possibilité de prolonger votre balade avec les différents circuits thématiques du Bois de sculptures, ou encore plus ludique avec une chasse au trésor, Terra Aventura, ou plus sportive avec les parcours permanents d'orientation.

Sentier d'interprétation de la lande du Puy de la Croix / 2,5km

Il vous dévoile des paysages modelés par l'homme et retrace l'histoire de la vie agricole d'antan. Des pierres sculptées évoquant la légende fondatrice du lieu (celle d'une bergère femme fée ou sorcière), jalonnent le sentier jusqu'au belvédère, un des plus beaux points de vue du lac.

RANDONNÉES VTT



À vos marques... Prêts ? Pédalez !

Amateur, passionné de VTT, chaque pratiquant trouvera son plaisir avec ces 3 itinéraires. Ces boucles sont modulables, associables et empruntent toutes une portion du Sentier de Rives. Ces circuits ne sont pas balisés, les fichiers GPX et feuilles de routes sont disponibles à l'Office de Tourisme et sur www.lacdevassiviere.com
A découvrir aussi le Tour de la commune de Royère de Vassivière!

*En VTT ou avec assistance électrique,
partez hors des sentiers battus pour découvrir Vassivière autrement !*

ATTENTION! PRÉSENCE DU « PATOU », CHIEN DE PROTECTION :

Lorsque vous pénétrez dans un espace où se trouve un troupeau, veillez à garder une distance de sécurité avec les animaux, à descendre de vélo, à tenir vos chiens en laisse et à bien refermer les barrières.



Rando Millevaches
NATURE EN LIMOUSIN

Un outil numérique qui facilite la randonnée sur l'ensemble du parc de Millevaches et Vassivière. Adapté à différents types d'activités de pleine nature (randonnée pédestre, VTT, trail, équestre, nautique), l'outil présente une offre plurielle d'itinéraires afin de découvrir des paysages diversifiés.



SURICATE

met en relation les pratiquants de sports de nature et les gestionnaires des lieux de pratique, pour préserver la qualité des espaces, sites et itinéraires relatifs aux sports et loisirs de nature. Les pratiquants signalent et géolocalisent les incidents rencontrés lors de leur activité sportive de nature, les signalements sont ensuite traités par les gestionnaires d'espaces naturels.
<https://sentinelles.sportsdenature.fr/>



c'est une balade originale, une chasse aux trésors de quelques kilomètres qui permet de découvrir le territoire, le patrimoine local, des lieux insolites et des anecdotes, tout en jouant. Grace à l'application « Terra Aventura », des indices à relever, des énigmes à résoudre et un trésor à chercher. Plus de 400 chasses au trésor « high tech » sont à découvrir sur tout le territoire de la Nouvelle-Aquitaine.
De nombreux Poï'z à collectionner !



En canoë, en kayak ou en paddle, les sentiers nautiques proposent des parcours guidés pour découvrir l'histoire du Lac, ses paysages, sa faune, sa flore, mais aussi les œuvres du centre d'art ou encore le patrimoine industriel d'EDF. Des randonnées nautiques à faire en famille, entre amis ou encore en solitaire. Accessibles en autonomie grâce à un topoguide ou en visites guidées.
DÉPART DES SENTIERS NAUTIQUES / LOCATION DU MATÉRIEL :
Plage de Broussas et d'Auphelle / Contact : Canoë Kayak Eymoutiers 06 75 61 15 81



INFORMATIONS TOURISTIQUES

autour du Sentier de Rives

BAIGNADE du samedi 1er juillet au dimanche 3 septembre

5 Plages surveillées 7 jours/7 de 13h30 à 19h

- **Auphelle**
- **Broussas**
- **Pierrefitte**
- **Vauveix**
- **Nergout**

AIRE NATURISTE (baignade non autorisée)

Le Maillereau / **Presqu'île de Chassagnas**

ACTIVITÉS NAUTIQUES

- Ski Nautique Club / **Auchaize** / saison / 06 95 15 06 95
- Ski Club de Vassivière / **Pierrefitte** / saison / 06 65 74 29 69
- Club Nautique de Vassivière Port Crozat, Voile sportive **Auphelle** / saison / 05 55 69 40 96 / 06 10 74 45 93
- La Caravelle, locations pédalos, surf-bike, bateau de pêche / **Auphelle** / saison / 05 55 57 06 75
- Mille Nautique, locations bateau, canoë, pédalo, réparation, hivernage, produits pêche **Auphelle** / année / 06 88 30 13 60
- Canoë Kayak club, location canoë, paddle, initiation, accompagnement / **Lac de Vassivière** / année / 06 75 61 15 81
- Nautic Club Limousin, location dériveur, optimist, dart, catamaran, planche à voile, wingfoil + Efoil (électrique), canoë, paddle, kayak, pédalos, initiation, perfectionnement, stage / **Vauveix** / saison 05 55 64 78 02 / 07 87 92 56 94
- Aplouf, location canoë, pédalo, parc aquatique, waterballs **Vauveix** / été / 07 87 84 13 80

BALADE SUR LE LAC

- Adimilles tour / promenade découverte et/ou gustative **Broussas** /saison / 06 36 12 25 41
- Location de bateaux terrasse sans permis / 06 24 76 76 85 / saison

PÊCHE

- Moniteurs-guides de pêche, découverte, initiation, perfectionnement / 05 55 69 76 70
- Vente de cartes de pêche, journée, semaine, ... 05 55 69 76 70

ACTIVITÉS PORTUAIRES

- Ports publics, location d'emplacements à la saison, semaine ou nuit / **Auphelle – Nergout – Vauveix – Broussas – Masgrangeas – Pierrefitte** / 05 55 69 76 70
- Ports associatifs / location d'emplacements, grue **Auphelle** / 05 55 69 40 96
- Location d'emplacements / **Auchaize** / 06 95 15 06 95
- Location d'emplacements / **Pierrefitte** / 06 65 74 29 69

PLEINE NATURE

- Locbikelac / VTT et VTT AE/ **Masgrangeas - Broussas Auphelle** - Parking de l'île/ saison / 06 60 49 74 03
- ÉQUITATION
Vassivière à cheval / **Masgrangeas** / année / 06 83 55 55 59
- AVENTURE
• Vassiviera, jeux d'aventure, chasse aux trésors, escape-game / **Auphelle** / saison / 05 87 07 04 53
- Parc d'arbre en arbre / **Broussas** / saison / 06 88 02 45 33
- Laser game, Parkattak mobile / **Lac de Vassivière** / année 06 84 68 78 58
- Trotz Ride / trotinette électrique tout terrain
Parking Île de Vassivière / été / 06 07 99 34 69

RANDONNÉE

Circuits de randonnée au verso
Circuits accessibles sur www.lelacdevassiviere.com et application RandoMillevaches

BALADES ET RANDONNÉES ACCOMPAGNÉES

- Avec les ânes*
- Les ânes de Vassivière / 05 55 69 41 43
- En canoë*
- CKE / 06 75 61 15 81
- À cheval*
- Vassivière à cheval / 06 83 55 55 59
- Ecuries de Peyrat-Le-Château / 07 85 33 13 19
- Autour du patrimoine*
- Pays d'art et d'histoire / 05 55 69 57 60
- Nature et patrimoine*
- Bureau des accompagnateurs / 06 63 65 96 45
- En séjours*
- APPAAT Millevaches / 06 32 14 03 86
- Greeter sortie VTT, année / 05 55 69 76 70

TENNIS

Courts à **Auphelle** et à **Nergout** / année / 05 55 69 76 70

AIRE DE LOISIRS

Mini-golf et jeux de plein air / **Vauveix** / saison / 06 80 26 81 96

SKATE PARK

Œuvre d'art skatable OTR0 / **île de Vassivière** / année / 05 55 69 27 27

RESTAURATION

AUPHELLE

- La Caravelle / année / 05 55 57 06 75
- L'Escale / année / 05 55 69 41 35
- La Sableira / saison / 07 50 38 80 92
- Le Carabar / été / 06 95 23 01 00
- Vassiviera - l'Encas local / saison / 05 87 07 04 53

BROUSSAS

- L'Alméria / saison / 09 64 17 39 77
- La Cabane de la plage / saison / 06 12 68 87 74
- Le Dabha Indien / saison / 09 51 62 38 67

ÎLE DE VASSIVIÈRE

- Pré du Lac / saison / 05 55 69 21 23
- Au pont de l'île / saison / 06 25 54 78 75

MASGRANGEAS

- Bistro du lac / année / 05 87 54 00 24

NERGOUT

- La Barak'a / saison / 06 18 66 32 00

PIERREFITTE

- La Cabane de Pierrefitte / été / 06 70 50 51 29

VAUVEIX

- A la plage / été / 07 86 94 48 74
- Le 13 / saison / 06 80 26 81 96

HÉBERGEMENTS

Office de Tourisme / 05 55 69 76 70

AUTRES ACTIVITÉS

BIEN ÊTRE

Espace détente / **Nergout** / année / 06 77 49 40 47
D'Âme Nature / **Masgrangeas** / année / 06 34 56 02 09

PUB - BAR DE NUIT

Beach Club la Galère / **Broussas** / saison / 09 64 17 39 77



RADIO VASSIVIÈRE
88.6 FM ROYÈRE USSEL
88 FM AUBUSSON 103.1 FM MEYMAC



Je scanne, je profite!



Consultez l'agenda des animations!

+ d'infos 

 Lac de Vassivière Tourisme pêche au pays de Vassivière  #Vassiviere #LacdeVassiviere

lelacdevassiviere.com



LES SERVICES :

Station-essence 24h/24h à Faux-la-Montagne, Peyrat-le-château et Royère-de-Vassivière
Station-essence voiture et bateau 24h/24h à Auphelle
Distributeur de billets à Peyrat-le-Château et Royère-de-Vassivière

L'ÎLE DE VASSIVIÈRE

Accès facile par une marche agréable de 15 min au à vélo, en traversant la passerelle menant à l'île.
Accessible aussi en petit train et en bateau navette en saison.

Avec ses 76 ha, l'île de Vassivière, site incontournable, côtoie harmonieusement les siècles. C'est au fil de votre balade qu'elle vous dévoilera toute son histoire.

Prenez le temps et profitez pleinement de toutes ses richesses, insolites, majestueuses ou plus gourmandes. L'ancien château et domaine de la famille Vassivière côtoie l'architecture d'Aldo Rossi et Xavier Fabre, architectes du Centre International d'Art et du Paysage.



CENTRE INTERNATIONAL D'ART ET DU PAYSAGE, ses expositions, sa résidence d'artiste, son Bois de Sculptures, le **SKATE PARK OTRO**, une œuvre d'art à « vivre ». / 05 55 69 27 27

BOUTIQUE DE L'ÎLE, ses produits régionaux et artisanaux / 05 55 69 65 95

JARDIN DES SIMPLES, avec ses plantes rituelles, médicinales et cosmétiques.

LA PIERRE À PAIN, qui retrouve sa vigueur d'antan pour satisfaire les amateurs de bon pain de l'ancien four à pain / 06 75 68 44 40

PARCOURS D'ORIENTATION, 5 parcours de longueurs et de thématiques différentes, avec carte ou smartphone.

GEOCACHING, chasse au trésor ludique (Terra Aventura, voir au dos), application gratuite.

GEOCULTURE, le Limousin et Vassivière vu par les artistes, application gratuite.

VIDEO GUIDE, Art et Paysage, application gratuite.

RENSEIGNEMENTS : Office de Tourisme – 05 55 69 76 70

LE CONSERVATOIRE

DU LITTORAL



LE CONSERVATOIRE DU LITTORAL

Le Conservatoire de l'Espace Littoral et des Rivages Lacustres intervient depuis le début des années 80 sur le pourtour du lac de Vassivière.

C'est un établissement public de l'État, dont la mission consiste à acquérir des terrains remarquables sur le plan écologique ou menacés par l'urbanisation. Les terrains acquis sont rendus inaliénables, afin de préserver durablement les paysages. Autour du lac de Vassivière, le Conservatoire est aujourd'hui propriétaire de plus de **525 ha et plus de 20 km** de linéaire de berges. La loi qui a créé le Conservatoire ne l'autorise pas à gérer lui-même ces terrains, mais l'oblige à en proposer la gestion aux collectivités locales concernées.

C'est donc tout naturellement qu'une convention de gestion a été signée dès 1989. Actuellement les terrains du Conservatoire du Littoral sont cogérés par le **Syndicat Mixte « Le Lac de Vassivière »**, l'**ONF** à la suite de leur soumission au régime forestier, le **Conservatoire des Espaces Naturels** et le **PNR de Millevalches** pour leurs compétences en matière de gestion des milieux et de suivi des habitats naturels.



LE PETIT TRAIN



Pour agrémenter votre découverte de l'île de Vassivière, empruntez le petit train touristique.
Service payant.

LES BATEAUX NAVETTES



Des liaisons régulières vous permettent de rejoindre l'île de Vassivière ou une autre rive du lac. Vous pouvez ainsi profiter de l'autre côté du lac pour une activité, un resto, une plage, une balade...
Service payant.

OUVERTURE

Bateaux navettes et petit train

**Du samedi 1er juillet
au dimanche 3 septembre**

De 11h15 à 13h30 et de 14h30 à 19h00

Renseignements

Office de Tourisme 05 55 69 76 70

LE BARRAGE EDF



LE BARRAGE EDF

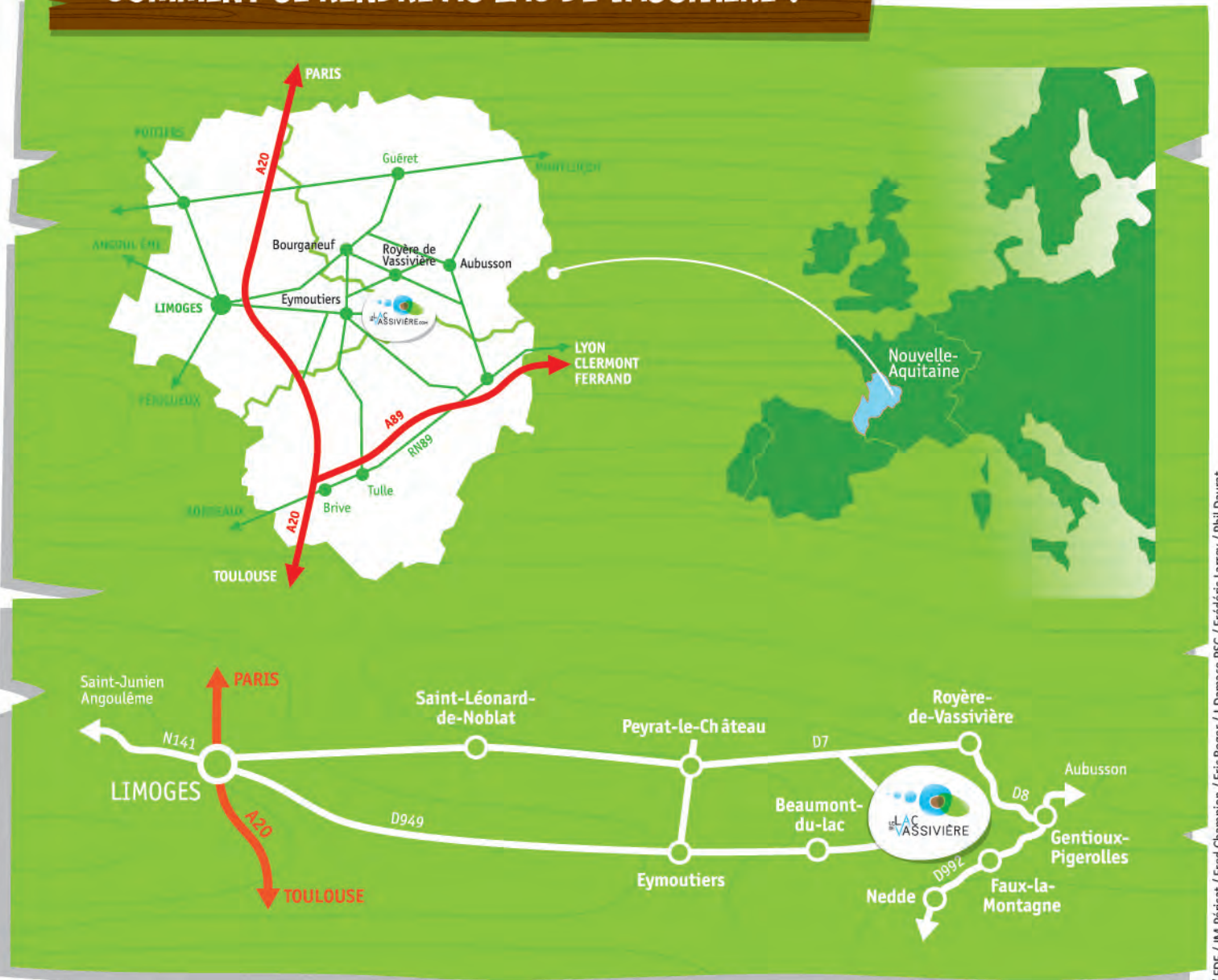
EDF, son usine hydroélectrique de Peyrat-le-Château et sa retenue, le lac de Vassivière.

L'hydroélectricité est la première énergie renouvelable au cœur du Limousin. Mise en service en 1951, l'usine de Peyrat-le-Château est une usine souterraine d'une puissance totale de 63,7 MW. Une galerie d'amenée d'eau la connecte à la retenue de Vassivière. Le lac reçoit la dérivation des eaux des hauts bassins du Taurion (La Vaud-Gelade), de la Vienne, du Dorat et de la Chandouille (Faux-La-Montagne), offrant à la fois une réserve d'eau de plus de **100 millions de mètres cubes** et une hauteur de chute de 252m. Ces aménagements sont un outil indispensable à la fourniture d'électricité. Leur production annuelle moyenne correspond à l'alimentation en électricité d'une ville de 40 000 habitants (ex : Brive-La-Gaillarde) et permet d'éviter l'émission de 83 000 tonnes de Co2.

En créant de nombreux lacs, EDF a favorisé l'apparition de nouvelles activités dans des paysages qui, à l'origine, ne s'y prêtaient pas. Le lac de Vassivière est devenu ainsi un exemple d'aménagement touristique et EDF apporte sa contribution au développement touristique.

Visite du barrage d'Auchaize et de l'usine hydroélectrique du Mazet, les vendredis de mai à septembre, sur réservation : 05 87 07 04 53. Autres périodes pour les groupes, sur demande.

COMMENT SE RENDRE AU LAC DE VASSIVIÈRE ?




Offices de Tourisme de France
Le Lac de Vassivière
 Auphelle - 87470 Peyrat le Château
 05 55 69 76 70
 tourisme@lelacdevassiviere.com
www.lelacdevassiviere.com



Éléments graphiques : www.monny.fr - crédits photos : le Lac de Vassivière / Michel Pauly / EDF / JM Pénicat / Fred Champion / Eric Roger / J. Damase-PSC / Frédéric Larrey / Phil Daurat
 Photo couverture : BlacheB [cc-by-sa] Wikimedia Commons - Photo montage: ID 123161654 © Sonerbakir | Dreamstime.com