

HAUTE
LIMOGES
VIENNE




département
Haute-Vienne

DE LIMOGES
À SAINT-PARDOUX
COEUR DE NATURE

WWW.RANDONNEE-HAUTEVIENNE.COM



DE LIMOGES À SAINT-PARDOUX : COEUR DE NATURE

107 kilomètres entre Limoges,
le Lac de Saint-Pardoux et les Monts d'Ambazac

Un nouveau circuit de randonnée à parcourir en itinérance vous mènera de Limoges au Lac de Saint-Pardoux, **entre patrimoine et Monts d'Ambazac**. Au coeur d'une nature préservée en montagne limousine, **5 étapes de 18 à 26 km** vous dévoileront des lacs et des étangs, des villages typiques, des chemins creux bordés de murets, des chaos rocheux et leurs légendes ainsi que des panoramas somptueux. La découverte de la porcelaine de Limoges, la pratique de sports nautiques la détente au bord du lac... autant d'activités vous attend sur le parcours.

- Etape 1: Limoges - Bonnac-la-Côte (18 km) 4 - 9
- Etape 2: Bonnac-la-Côte - Lac de Saint-Pardoux (24 km) 10 - 17
- Etape 3: Lac de Saint-Pardoux - Ambazac (26 km) 18 - 25
- Etape 4: Ambazac - Bonnac-la-Côte (21 km) 26 - 31
- Etape 5: Bonnac-la-Côte - Limoges (18 km) 32 - 37



Les pratiques accessibles :

Départ : Gare de Limoges ou Lac d'Uzurat
 Longueur : 107 kilomètres
 Balisage : logo de la boucle
 Durée : 5 jours
 Pratique :

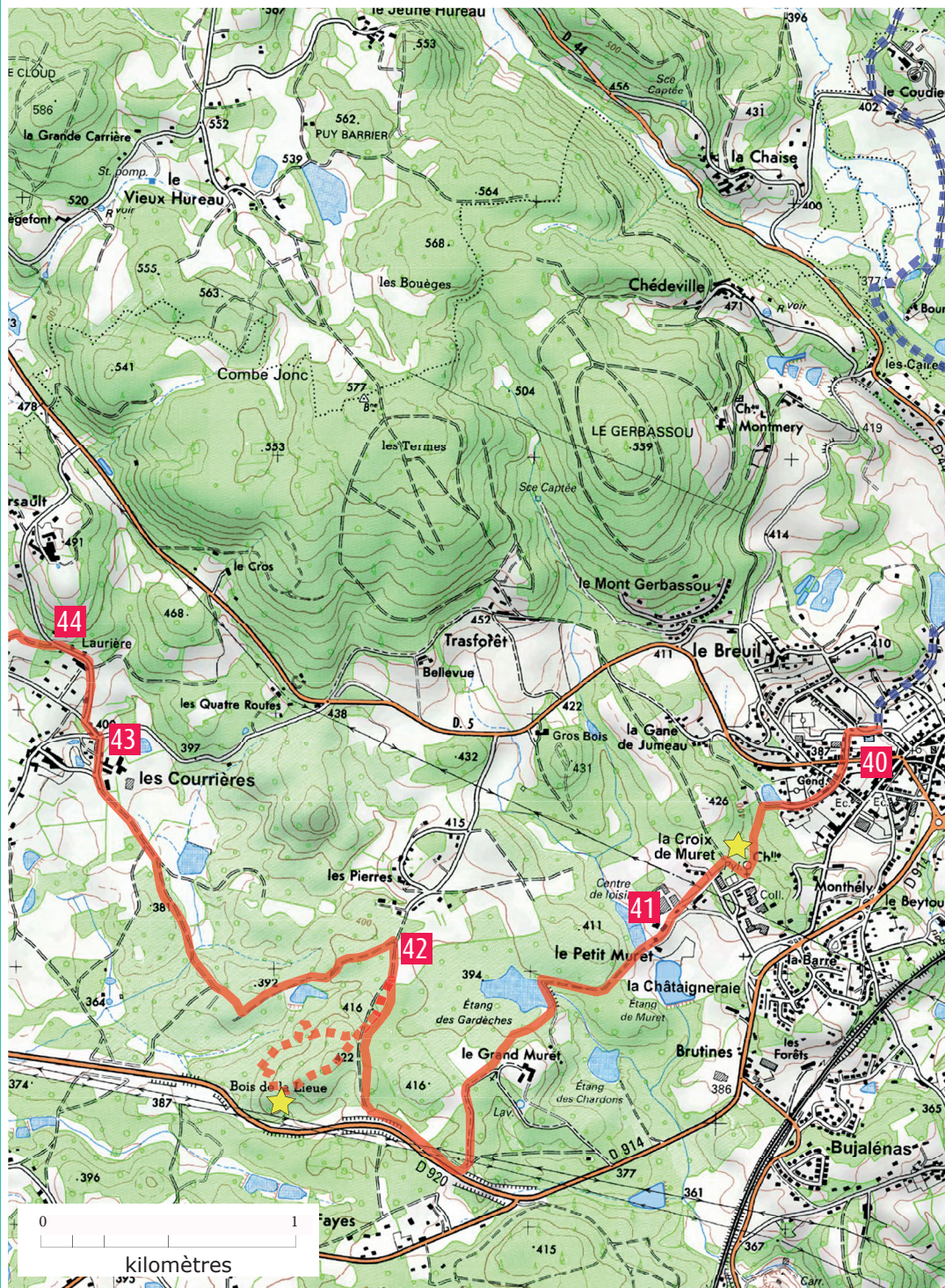
Le balisage physique commence au parking de Uzurat.
 Laissez-vous guider au départ de la gare avec l'application gratuite Loopi.

Légende

- Sentiers Limoges Saint-Pardoux : coeur de nature
- Voie de chemins de fer
- Départ / Arrivée
- Les étapes

AMBAZAC - LAURIÈRE

6,5 KM



40 Du centre-bourg d'Ambazac, traverser la place du 19 mars 1962. Remonter une partie de la rue Pierre et Marie Curie, prendre à gauche la rue Anna Beillot et passer devant la salle des fêtes. A la route, aller tout droit rue Jean et Gabriel Texier puis en face, rue Jean Texier. Passer à côté du terrain de sports et grimper à travers bois vers la chapelle Notre-Dame de la Libération. Rester dans le bois, suivre le chemin qui redescend vers le centre équestre et le hameau de gîtes.

La croix de Muret ☆

41 Poursuivre tout droit, passer à gauche des 2 étangs de pêche du Muret et continuer en face sur la piste empierrée. Longer l'étang des Gardèches et tourner à droite. Monter à travers bois. Laisser une piste en face pour partir à gauche. Redescendre vers la RD920. La longer à droite puis remonter (à gauche possibilité de faire un aller-retour au **dolmen de la Lieue** ☆ classé MH). Aller jusqu'au prochain croisement.

42 Au carrefour en 'Y', tourner à gauche, suivre le GR de Pays des Monts d'Ambazac (balisage jaune-rouge). Franchir un ruisseau et remonter vers les Courrières.

43 Entrer dans le village, au carrefour aller à gauche puis de suite à droite. Monter, passer le hameau de Laurière, puis à la dernière maison à gauche, suivre à gauche le chemin.

PATRIMOINE BATI ET NATUREL


LE DOLMEN DE LA LIEUE

Dolmen en granulite datant du néolithique et classé Monument Historique depuis 1984. Il abritait l'un des plus riches mobiliers funéraires de la Haute-Vienne : poteries, silex, ossements, grattoirs, poignards.

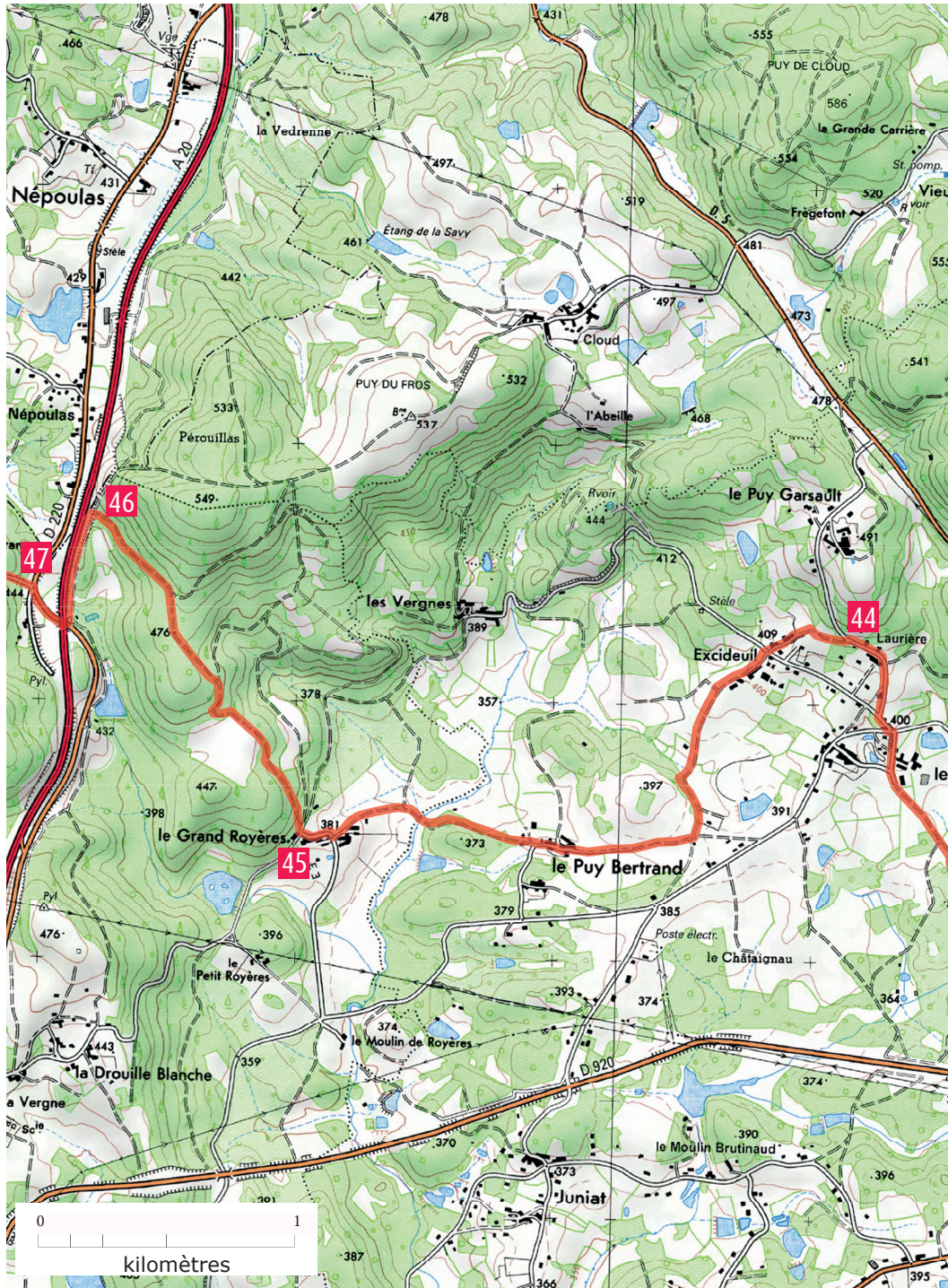


LE MONT GERBASSOU

Le mont Gerbassou, qui culmine à 559 mètres, est petit massif à la forme singulière rappelant un cône, il est couvert de bois composés de taillis et taillis sous futaie de chênes, châtaigniers et hêtres. Il forme un remarquable horizon pour la ville d'Ambazac et constitue, par sa forme bien caractérisée, un repère important dans le paysage.



LAURIÈRE - A20



44 Après la dernière maison à gauche du hameau de Laurière, suivre à gauche le chemin. Arriver à Excideuil. Traverser tout droit le village et prendre le chemin qui descend après la ferme. Au carrefour de 4 chemins, en face d'une maison, tourner à droite. Passer le Puy Bertrand. Franchir le ruisseau en empuntant le pont planche et remonter à Grand Royères.

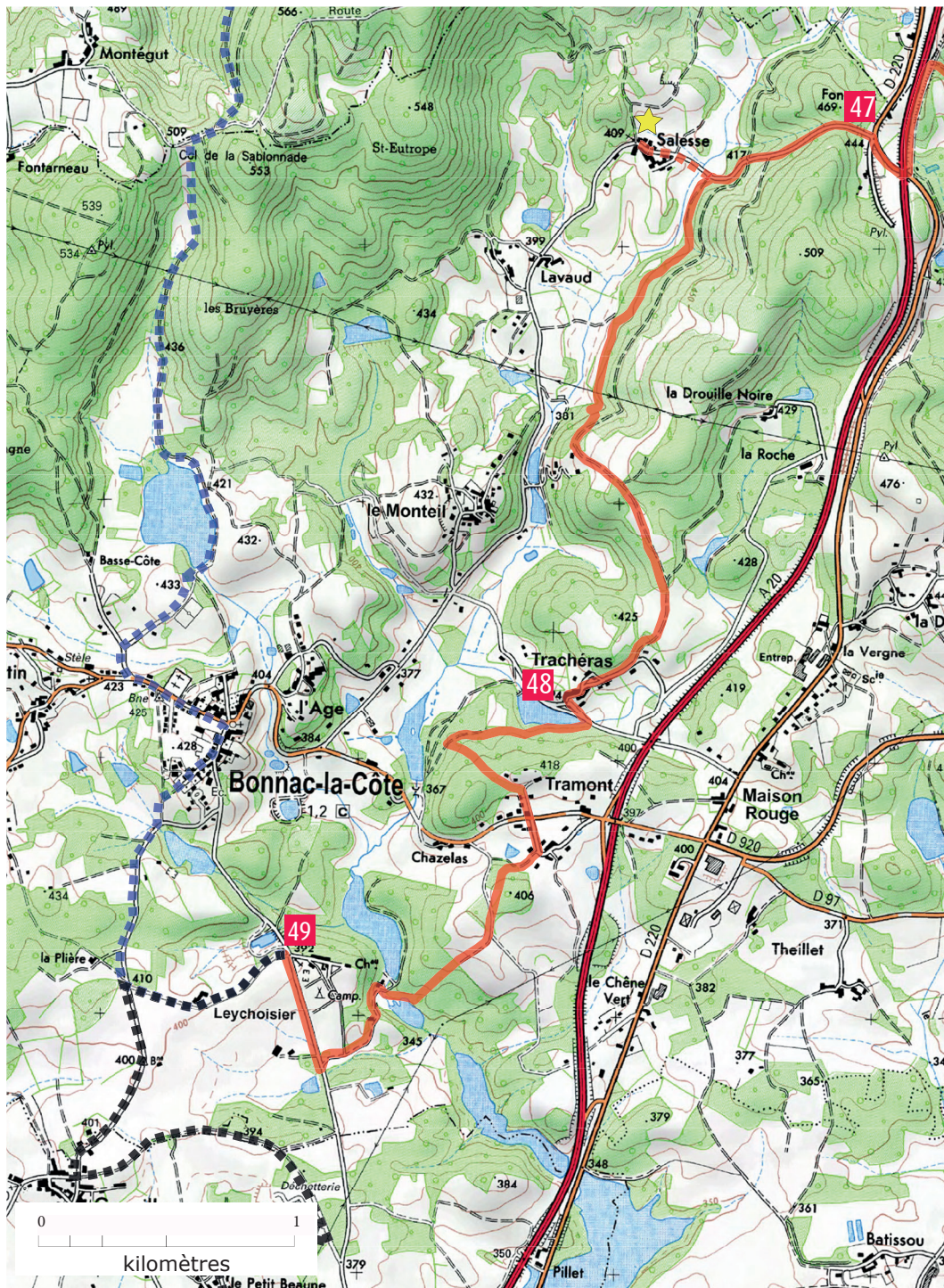
45 Dans le village continuer à droite, poursuivre, laisser la route à gauche vers Petit Royères et grimper sur cette large piste à travers bois et plantations forestières.

46 Au carrefour en 'T', en surplomb de l'autoroute A20, reprendre à gauche la piste qui redescend. A la RD220, prendre à droite, passer sous le pont autoroutier, longer la route 200 m avant de tourner à gauche vers la Salesses.



A20 - BONNAC-LA-CÔTE, LEYCHOISIER

7 KM



47 Suivre cette petite route avec la possibilité de visiter le joli **village de Salesses** (Classé) (aller-retour 600 m). Dans le virage, à l'angle du bois et de la prairie à gauche, prendre à gauche le chemin de terre. Continuer toujours tout droit jusqu'à Trachéras.

48 Traverser ce village avec du beau bâti, descendre la route et arriver au carrefour. Tourner à gauche puis après l'étang, de suite à droite continuer à droite. Remonter sur Tramont, retrouver la route et arriver à la RD920. Traverser et aller en face. Avancer dans le village et prendre à droite un beau chemin de terre. Au croisement reprendre à droite, passer sur la passerelle entre les étangs de Leychoisier, puis à côté du moulin et remonter la piste empierrée jusqu'à la route. La suivre à droite sur 500 m pour arriver au camping.

PATRIMOINE BÂTI

LE VILLAGE DE SALESSE

Le hameau de Salesses est un site inscrit, implanté dans un écrin naturel de qualité formé d'une vallée agricole au paysage ouvert bordé de coteaux et de collines couvertes de forêts. Le site rappelle les caractéristiques du paysage des Monts d'Ambazac auxquels il se rattache : de grandes collines boisées entrecoupées de vallées agricoles, un habitat composé de hameaux bâtis sur un replat près d'une source.

L'architecture rurale traditionnelle du village, qui compte 2 ou 3 corps de ferme anciens en gros moellons de granit datant du XVI^{ème} siècle, étonne par sa qualité, son harmonie et par ses volumes bâtis imposants. Dans une des fermes, la maison d'habitation, les granges et autres dépendances s'organisent autour d'une cour pavée fermée par un muret qui préserve un lien avec le paysage ; L'entrée est marquée par un magnifique colombier-porche coiffé d'un toit à 4 pans.

Le paysage est rythmé par les ambiances contrastées entre bois de feuillus ponctués de plantations, et vallée agricole ouverte évoquant un « micropaysage » de vallée montagnarde.



©DREAL Nouvelle-Aquitaine

ACCÈS

EN TRAIN

Réseau intercités et TER

Départ depuis les gares de Limoges et Ambazac

EN AVION

Aéroport International de Limoges

EN CAR

Horaires à télécharger sur moohv87.fr

Dessert Limoges, Saint-Pardoux et Ambazac

EN BUS

Société des transports en commun de Limoges Métropole

www.stcl.fr

Dessert Limoges Bénédictins et la zone d'Uzurat pour le 2ème départ de la boucle (Ligne 20)

Dessert Limoges et Bonnac-la-Côte (Ligne 18)

LES SERVICES

	Limoges	Bonnac-la-Côte	Saint-Pardoux	Ambazac
Office de Tourisme	X		X	X
Supermarché	X			X
Boulangerie	X	X	X	X
Boucherie - Charcuterie	X	X		X
Café	X	X	X	X
Restaurant	X	X	X	X
Bureau de poste	X	X	X	X
Banque	X	X	X	X
Médecin	X	X		X
Pharmacie	X		X	X

La ville de Compreignac propose aussi des commerces sur l'étape 2.

LES OFFICES DE TOURISME



Office de Tourisme de Limoges

Tél : 05 55 34 46 87

info@limoges-tourisme.com

www.limoges-tourisme.com

Office de Tourisme du Pays du Haut Limousin

Tél : 05 55 68 12 79

info@tourisme-hautlimousin.com

www.tourisme-hautlimousin.com

Office de Tourisme des Monts du Limousin

Tél : 05 55 56 70 70

contact@tourisme-ambazac.fr

www.tourisme-montsdulimousin.fr/

VOTRE TMOIGNAGE

Vous avez randonné sur la Boucle Limoges Saint-Pardoux : coeur de nature ?

Donnez votre avis, partagez vos endroits coups de coeur, suggérez des améliorations ou nous signaler un problème, écrivez-nous infotourisme@cdt87.com

Document réalisé avec le soutien technique et financier du Conseil Départemental de la Haute-Vienne. Conception, graphisme et réalisation : Haute-Vienne Tourisme.

LES HÉBERGEMENTS ACCUEIL RANDONNÉES

BONNAC-LA-CÔTE

Camping du Château de Leychoisier

Tél : 05 55 39 93 43

contact@leychoisier.com

www.chateau-de-leychoisier.pagesperso-orange.fr

Chambres d'hôtes La Ferme de Leychoisier

Tél : 06 21 61 05 68

jeanmarierouliere@hotmail.fr

<http://chambres-limousin.com>

Chambre d'hôtes la Ferme de la Roche

Tél : 05 55 36 82 62

fermela Roche@orange.fr

www.fermela Roche.com

SAINT-PARDOUX

Camping de Fréaudour et hameau de gîtes

Tél : 05 55 76 57 22

camping.freaudour@aquadis-loisirs.com

www.aquadis-loisirs.com/camping-de-freaudour

GUIDES RANDONNÉE ET VTT

Bureau des guides de la montagne Limousine

Tél : 06 63 65 96 45

contact@randonnee-limousin.fr

www.randonnee-limousin.fr

Christophe Morange

Naturotrement

Tél : 06 18 28 93 62

naturotrement@orange.fr

www.naturotrement.fr

RÉPARATEURS DE VTT

La clef à Paulette

Tél : 07 61 63 26 15

lacleapaulette@gmail.com

la-cle-a-paulette.fr

Planète vélo

Tél : 05 55 42 66 87

planetevelolimoges@gmail.com

www.planetevelo-limoges.com



RAZÈS

Centre de vacances du Moulin d'Aiguemarde

Tél : 05 55 71 28 84

moulindaiguemarde@hotmail.fr

www.moulindaiguemarde.fr

AMBAZAC

Hôtel les Voyageurs

Tél : 05 55 56 60 31

traviafreres@orange.fr

www.hotel-ambazac.fr

Camping l'Ecrin Nature

Tél : 05 55 56 60 25

contact@campinglecrinature.com

www.campinglecrinature.com

Chambre d'hôtes le Château de Saint-Roch

Tél : 05 55 39 93 43

clobieri@gmail.com

<http://bit.ly/chateausaintroch>

LOUEURS DE VTT

Lac de Saint-Pardoux

Tél : 05 55 71 04 40

info@lacsaintpardoux.fr

www.lacsaintpardoux.fr

DispoVelo

Tél : 06 23 69 69 35

hautevienne@dispovelo.com

www.dispovelo.com

Mountainbike Zone

Tél : 05 87 19 59 13

mountainbike-zone.com

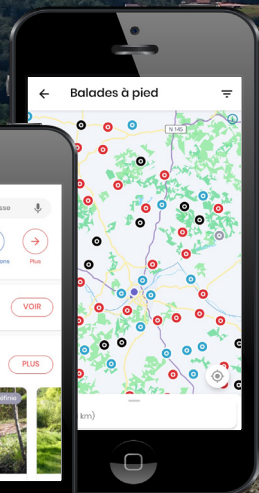
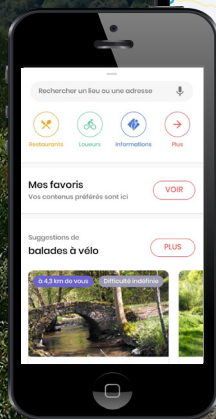
Jeremy's cycle

Tél : 05 55 06 06 08

www.jeremy-cycles-limoges.fr

TOUTES LES INFOS RANDO SUR
WWW.RANDONNEE-HAUTEVIENNE.COM

BALADES | SORTIES RANDO | NOUVEAUX SENTIERS



- > ASSISTANT VOCAL
- > CALCULATEUR
- > USAGE HORS LIGNE
- > INFOS PRATIQUES

Application mobile
disponible sur Android et AppStore

